



DOKUMENTATION

KLEINSTINFRASTRUKTURPROJEKTE 2024

IM WANDER- UND PILGERLAND SACHSEN

Die Wander- und Pilgerakademie Sachsen unterstützt den Ausbau touristischer Kleininfrastruktur im Bereich Wandern und Pilgern mit bis zu 2.000 € pro Jahr.

■ WANDER- UND PILGERAKADEMIE SACHSEN

Sachsen weiter auf dem Weg zum Wander- und Pilgerland

Sachsen setzt seinen Kurs fort, sich als attraktives Land für Wandernde und Pilgernde weiterzuentwickeln. Auch im Jahr 2024 wurden dafür gezielt finanzielle Mittel bereitgestellt, um touristische Kleinstinfrastrukturprojekte (KIP) zu fördern und den Ausbau voranzutreiben.

Doch was genau steckt dahinter? Es geht um mehr als nur Wege – es entstehen neue Rastplätze, bestehende Pilgerherbergen werden aufgewertet, Wegemarkierungen werden erneuert, und dort, wo bislang wichtige Hinweise fehlten, sorgen neue Infotafeln und Schilder für Orientierung. Die Möglichkeiten sind vielfältig – und vor allem kleinen Vereinen, Initiativen sowie Kirchgemeinden und Pfarreien in ganz Sachsen kommt diese Förderung zugute.

Das wurde bereits erreicht

Viele wunderbare Ideen, die lange schlummerten, konnten endlich Realität werden – oft scheiterte es zuvor nur an einem finanziellen Anstoß. Das Förderprogramm brachte Bewegung ins Land: Zahlreiche Projekte wurden mit Leben gefüllt. Mit bis zu 2.000 Euro pro Jahr und Projektträger sowie einem Eigenanteil von mindestens 10 Prozent, wurden viele kreative und sinnvolle Vorhaben auf den Weg gebracht.

Einblicke in gelebtes Engagement

Wir stellen Projekte vor, um ihnen die Aufmerksamkeit zu schenken, die sie verdienen. Es ist beeindruckend, wie bunt, ideenreich und engagiert sich die Menschen in Sachsen für ihre Heimat einsetzen.

Lassen Sie sich inspirieren und entdecken Sie neue Orte, spannende Ideen und echte Schätze.

Unser herzlicher Dank gilt allen, die sich mit so viel Tatkraft eingebracht haben!

Holger Richter KIP-Projektmanagement



■ INFORMATIONEN ZUM KLEINSTINFRASTRUKTURPROJEKTFOND

Wer kann Anträge stellen?

- Gemeinnützige Vereine und Gesellschaften
- Kirchgemeinden
- Initiativen in Kooperation mit Vereinen oder Kirchgemeinden / Pfarreien
- Kommunen etc. in Kooperation mit ehrenamtlichen Initiativen

Wie hoch ist die maximale Unterstützung?

Die finanzielle Unterstützung ist auf maximal 2.000 € pro Projektträger begrenzt.

Voraussetzungen

Der Bedarf muss inhaltlich schlüssig begründet werden. Alle Antragsteller müssen für ihre Projekte einen Eigenanteil in Höhe von mindestens 10% der Gesamtausgaben aufbringen. Bereits begonnene oder schon abgeschlossene Vorhaben können nicht unterstützt werden. Doppelförderungen sind ausgeschlossen.

Wie geht es nach der Antragstellung weiter?

Die Entscheidung über eine Förderung trifft der Beirat der Wander- und Pilgerakademie. Die Antragsteller erhalten weitere Informationen.

Dokumentation und Abrechnung

Jede Anschaffung muss dokumentiert werden. Ein Verwendungsnachweis mit Originalrechnungen und Rechnungskopien sowie ein kurzer Projektbericht mit Bildern sind spätestens sechs Monate nach Bewilligung einzureichen. Auf Gegenständen ist ein Finanzierungsvermerk sichtbar anzubringen: „Diese Maßnahme wird mitfinanziert durch Steuermittel auf der Grundlage des vom Sächsischen Landtag beschlossenen Haushalts“. Das Landessignet des Freistaats Sachsen ist hinzuzufügen.

Wo finde ich die Antragsformulare?

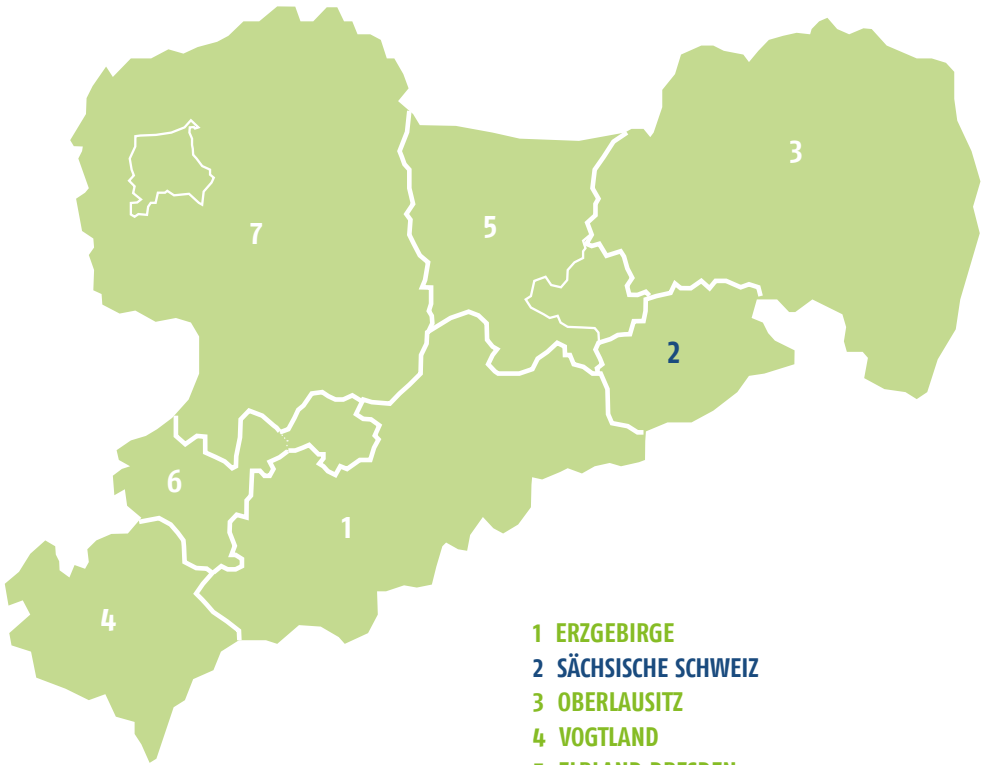
Die Informationen werden dann, wenn ein neuer Aufruf möglich ist, eingestellt unter:

www.eeb-sachsen.de oder

www.ltv-sachsen.de/wanderundpilgerakademie/unterstuetzung/

■ ERKLÄRUNG DER DESTINATIONEN

Das Reiseland Sachsen gliedert sich in sieben Destinationen und jede ist einzigartig und wunderschön: Die Sächsische Schweiz lockt mit einer spektakulären Felslandschaft. In der Oberlausitz wird deutsch-sorbische Geschichte bewahrt. Auch im Vogtland, in der Leipzig Region, der Chemnitz Zwickau Region, im Erzgebirge und in Elbland Dresden gibt es viel zu entdecken.



- 1 ERZGEBIRGE
- 2 SÄCHSISCHE SCHWEIZ
- 3 OBERLAUSITZ
- 4 VOGTLAND
- 5 ELBLAND DRESDEN
- 6 CHEMNITZ-ZWICKAU-REGION
- 7 LEIPZIG REGION

DESTINATION SÄCHSISCHE SCHWEIZ



■ ÜBERSICHT ÜBER ALLE GEFÖRDERTEN KLEINSTINFRASTRUKTURPROJEKTE 2024


DESTINATION SÄCHSISCHE SCHWEIZ			
Ev.-Luth. Kirchgemeinde Klingenberg-Kreischa	Pilgerweg Kreischa-Bannewitz	382	S. 7
Verein Sächsische Industrie und Heimatgeschichte Osterzgebirge e.V.	Rundwanderweg Historischer Kalkofen	432	S. 8
DorfZeit e. V.	Instandsetzung der Aufstiegsanlagen an der Kaiserkrone anlässlich 250 Jahre Caspar David Friedrich	445	S. 9
SUKI e.V. (Soziale und kulturelle Interessengemeinschaft Krippen e.V.)	Krippen Erleben: Revitalisierung des historischen Lehrpfades	446	S. 10
WildWeideHüten Sächsische Schweiz e.V.	Installation einer Wegweistafel am Forststeig / Malerweg	485	S. 11
Sandstein und Musik e.V.	Toilette am Wander- und Pilgerweg in Papstdorf	495	S. 12
Stadt Königstein	Förderung Wanderwegewart Leupoldshain	515	S. 13
Stadtverwaltung Hohnstein	Hohnsteiner Burgsichten	532	S. 14
Förderverein Dorfentwicklung Bahretal e. V.	Aufstellen von drei Panoramatafeln an Aussichtspunkten im Satzungsgebiet des Vereins	537	S. 15
Ev.-Luth. St. Jakobuskirchgemeinde Pesterwitz	Hinweisschilder	552	S. 16

■ DESTINATION SÄCHSISCHE SCHWEIZ

Pilgerweg Kreischa-Bannewitz 382


Ev.-Luth. Kirchgemeinde Klingenberg-Kreischa

Nachdem ein ähnlicher Pilgerweg unter Beteiligung unserer Kirchgemeinde in der Dippoldiswalder Heide angelegt worden war, lag es nahe, dieses Vorhaben im östlichen Teil unserer Gemeinde fortzusetzen. Dazu bildete sich in den Räumen der Bürgerstiftung „Wir sind Kreischa“ eine kleine Initiativgruppe.

Nach Abklärung des Vorhabens und möglicher Kooperationspartner nahm die Gruppe ihre Arbeit auf. Es wurde beschlossen, dass insgesamt 12 Objekte in den  Pilgerweg aufgenommen werden sollten; es wurden entsprechende Fotos angefertigt und eine Trassierung für Wanderer und Fahrradfahrer festgelegt.

Als nächstes wurden die Wegbeschreibungen ausformuliert und zu jedem Objekt ein Gedankenimpuls verfasst. Schließlich wurde die Gestaltung der Pilgerbroschüre und die Einbindung in die Internetseite der Kirchgemeinde beraten.


Original Sachbericht gekürzt



■ DESTINATION SÄCHSISCHE SCHWEIZ

Rundwanderweg Historischer Kalkofen 432

Verein Sächsische Industrie und Heimatgeschichte Osterzgebirge e.V.

Unser  Rundwanderweg, vorbei an verschiedenen Stationen zum Thema Kalk und Natur wird immer beliebter; ganze Wandergruppen buchen eine geführte Wanderung entlang des Weges bei unserem Verein. Eine Übersichtstafel fehlte noch, um ankommenden Wanderfreunden die Runde zu erklären. Dieses ist nun mit der Anfertigung des Aufstellers der neuen Tafel gelungen. Die Erneuerung der Wegweiser und Schilderpfosten war ein wichtiges Anliegen, um auch die Orientierung und Sicherheit des Rundwanderweges zu erfüllen. Neue Flyer geben dem privaten Wanderer nun die Möglichkeit, sich selbst auf die Spuren der Geschichte zu begeben und die Orientierung nicht zu verlieren.


Original Sachbericht gekürzt





■ DESTINATION SÄCHSISCHE SCHWEIZ

Instandsetzung der Aufstiegsanlagen an der Kaiserkrone anlässlich 250 Jahre Caspar David Friedrich 445

DorfZeit e. V.

Das Jahr 2024 als Jubiläumsjahr des Künstlers Caspar David Friedrich wurde weltweit beworben. Die wohl bekannteste Zeichnung „Wanderer über dem Nebelmeer“ entstand in der Sächsischen Schweiz und zeigt den Felsen am Fuße der Kaiserkrone. Dies war Anlass, den  Caspar-David-Friedrich-Weg in diesem Jahr herzurichten, an manchen Stellen umzuleiten und neu zu beschildern. Da mit einem starken touristischen Interesse an der Kaiserkrone gerechnet wurde, war es weiterhin ein großes Anliegen, die zum Teil morschen Tritte am Aufstieg zur Kaiserkrone auszutauschen und das wackelige Gelände am hinteren Felsen neu zu befestigen. Nach Auftragsbestätigung und Lieferung erfolgte das Zusägen und der Austausch der Tritte durch Vereinsmitglieder, engagierte Einwohner und den Bauhof der Gemeinde.


Original Sachbericht gekürzt



■ DESTINATION SÄCHSISCHE SCHWEIZ

Krippen Erleben: Revitalisierung des historischen Lehrpfades 446

SUKI e.V. (Soziale und kulturelle Interessengemeinschaft Krippen e.V.)

Der 1979 zur 600-Jahr-Feier von Krippen angelegte  Dorflehrpfad veranschaulichte mit über 70 Tafeln die Geschichte, Flora, Fauna und Kultur des Ortes. Im Laufe der Jahre geriet der Pfad zunehmend in Vergessenheit. Viele Tafeln waren beschädigt oder verschwunden, Inhalte veraltet – eine grundlegende Erneuerung wurde notwendig.

Ziel des Projekts war es, die historische Bedeutung Krippens sichtbar zu machen, die Attraktivität des Ortes zu steigern sowie digitale Inhalte durch QR-Codes bereitzustellen. Die Dorfgemeinschaft wurde aktiv eingebunden: Bürger beteiligten sich an Textüberarbeitungen, Montage und Pflege der Tafeln.

Die Umsetzung begann im Frühjahr 2024. Mit Fördermitteln der Wander- und Pilgerakademie Sachsen konnten 30 neue Tafeln im Originalstil von 1979 gefertigt werden. Die Tafeln enthalten QR-Codes, die auf eine digitale Chronik verweisen. Die Montage übernahmen die Anwohner selbst.

Das Projekt wurde über das Amtsblatt und die Website öffentlich begleitet. Neben Fördermitteln trugen auch Spenden zur Finanzierung bei. Mit der Fertigstellung der ersten Tafeln wurde ein großer Teil des Pfads wiederhergestellt. Weitere Tafeln sollen folgen. Die Maßnahme stärkt Identität und Gemeinschaft in Krippen.

Sachbericht redaktionell bearbeitet.



■ DESTINATION SÄCHSISCHE SCHWEIZ


Installation einer Wegweistafel am Forststeig / Malerweg 485

WildWeideHüten Sächsische Schweiz e.V.

Am Sportplatz in Pfaffendorf liegt unser Vereinsgelände die Ziegen-Alm. Da in unmittelbarer Nähe an ihr der Forststeig vorbei führt ist unser Verein Forststeig-Partner und hat als solcher die Möglichkeit wahrgenommen eine AO Alu-Dibond Tafel mit der Karte des Forststeiges kostenfrei zu erhalten.

Um diese auch gut sichtbar für Wanderer aufstellen zu können, benötigten wir einen Aufsteller. Während anfangs geplant war, diesen im gleichen Stil wie die Aufsteller des Forststeiges zu gestalten und Materialien, von den gleichen Zulieferern zu beziehen, sind wir dann doch zu einer kostensparender Variante übergegangen, da allein die Materialien das Budget zu weit überschritten hätten.

Auch war die Installation durch Vereinsmitglieder und Freiwillige nicht zu bewältigen, weshalb wir uns auf die Suche nach professioneller handwerklicher Hilfe aus der Region begeben haben. Nach zunächst einer vergeblichen Anfrage, haben wir jemanden gefunden der uns ein gutes Angebot machen konnte, so dass wir schließlich erfolgreich das Projekt abschließen konnten.

Aufgestellt wurde die Wegweistafel an der Wegkreuzung auf unserem Privatgrundstück. Diese Kreuzung liegt entlang des  Malerwegs und ist leicht zugänglich, auch für Wanderer, die an dem angrenzenden Parkplatz ankommen. Die Kreuzung ist ein häufiger Haltepunkt, da die weitere Wegführung oft unklar ist. Mit der Installation der Wegweistafel wurde nun sichergestellt das sich Wanderer besser orientieren können, was die Sicherheit und das Wandererlebnis verbessert und gleichzeitig unser Engagement für den Forststeig und die lokale Gemeinschaft demonstriert.

Zusätzlich befindet sich unser Biwakplatz auf dem Gelände, zu dem ebenfalls Informationen auf dem Aufsteller Platz finden. Was auch die Planung von mehrtägigen Wanderungen ermöglicht.



Original Sachbericht



■ DESTINATION SÄCHSISCHE SCHWEIZ

Toilette am Wander- und Pilgerweg in Papstdorf 495

Sandstein und Musik e.V.

Im September 2024 wurde am  Wander- und  Pilgerweg in Papstdorf eine Komposttoilette errichtet. Aufgrund fehlender Wasser- und Abwasseranschlüsse sowie hoher Kosten für Erdtanks fiel die Entscheidung gegen eine Trenntoilette und zugunsten einer Komposttoilette. Diese funktioniert komplett wasserlos und nutzt Mikroorganismen zur Zersetzung der Ausscheidungen zu nährstoffreichem Kompost. Geruchsbildung wird durch Einstreu und ein Abluftsystem effektiv reduziert. Die Toilette wird regelmäßig gewartet und erfreut sich wachsender Beliebtheit. Langfristig ist eine Ausweitung des Projekts entlang des Weges geplant. Das Projekt zeigt, dass ökologische Lösungen praktikabel und wirksam sind und leistet einen wertvollen Beitrag zur nachhaltigen Infrastrukturentwicklung. Die Mittel wurden wie vorgesehen verwendet, und die Komposttoilette trägt zur Verbesserung der Infrastruktur und der Umweltbilanz im Gebiet bei. Die positiven Rückmeldungen der Nutzer und die bisherige Nutzung bestätigen den Erfolg des Projekts.


Sachbericht redaktionell bearbeitet.



■ DESTINATION SÄCHSISCHE SCHWEIZ

Förderung Wanderwegewart Leupoldishain 515

Stadt Königstein

Die Stadt Königstein in der Sächsischen Schweiz verfügt über ein umfangreiches Wanderwegenetz, das nicht nur landschaftlich reizvolle Routen, sondern auch zahlreiche  Pilgerwege umfasst. In enger Zusammenarbeit mit der Nationalparkverwaltung, benachbarten Gemeinden sowie vier ehrenamtlichen Wanderwegewarten wird dieses Netz gepflegt und weiterentwickelt. Die Wegewarte kontrollieren regelmäßig Beschilderungen, melden Schäden, schneiden Wege frei und beraten Wanderer.

Dank finanzieller Unterstützung der Wander- und Pilgerakademie Sachsen konnte in der Dorfmitte des Ortsteils Leupoldishain, welcher unter anderem beliebter Ausgangspunkt für Wanderungen zum Felsenlabyrinth oder den Nikolsdorfer Wänden ist, eine bestehende verwitterte Wanderkarte durch eine neue und aktualisierte Wanderkarte ersetzt werden. Dies war besonders wichtig, da der Handyempfang im Gebiet teils eingeschränkt ist. Zwei weitere Kartenstandorte folgten: am Walderlebniszentrum, das mit Umweltbildungsangeboten überzeugt, und am Parkplatz am ehemaligen Freibad. Hier unterstützte die Freiwillige Feuerwehr beim Aufbau der wetterfesten Tafeln. Zusätzlich erhielt die Wegewartin einen Werkzeugkoffer zur schnelleren Instandhaltung vor Ort.


Sachbericht redaktionell bearbeitet.



■ DESTINATION SÄCHSISCHE SCHWEIZ

Hohnsteiner Burgsichten 532

Stadtverwaltung Hohnstein

Wir sind die Stadt Hohnstein und haben mit finanzieller Unterstützung ein spannendes Projekt in der malerischen sächsischen Schweiz angestoßen: den thematischen  Rundweg „Hohnsteiner Burgsichten“. Gemeinsam mit der Burg Hohnstein, vertreten durch die gemeinnützige Burg Hohnstein Betriebs gGmbH, haben wir an diesem Vorhaben gearbeitet. Aktiv beteiligt waren fünf Personen.

Der 7 Kilometer lange Rundweg verbindet fünf eindrucksvolle Aussichtspunkte, von denen aus Besucher die Burg Hohnstein und die umliegenden Sandsteinfelsen aus einzigartigen Perspektiven bewundern können. Erste Schritte wurden umgesetzt: Die inhaltliche Ausarbeitung von informativen Schildern zu Geschichte, Geologie und Kunst der Region ist abgeschlossen. Zudem wurden zwei hochwertige Liegebänke angeschafft, die nach dem Winter installiert werden.

Zwar musste das Projekt durch massive Baumschäden am Rundweg pausieren, doch die Grundlage für die weitere Umsetzung ist geschaffen. In Eigenregie wird das Projekt fortgeführt, um Hohnstein als kulturelles und touristisches Highlight weiterzuentwickeln.


Original Sachbericht



■ DESTINATION SÄCHSISCHE SCHWEIZ

Aufstellen von drei Panoramatafeln an Aussichtspunkten im Satzungsgebiet des Vereins 537

Förderverein Dorfentwicklung Bahretal e. V.

Der Förderverein Dorfentwicklung Bahretal e. V. hat gemeinsam mit anderen örtlichen Vereinen touristische Anziehungspunkte in der Gemeinde gestaltet. So wurde der  Kalkofenrundwanderweg durch den Verein Sächsische Industrie- und Heimatgeschichte Osterzgebirge e. V. eingerichtet, während die Panoramatafeln vom Förderverein finanziert wurden.

Geplant war, drei weitere bestehende Aussichtspunkte mit solchen Tafeln auszustatten: am „Rundteil“ in Niederseidewitz, am Weinberg in Nentmannsdorf sowie an der Pfarrhöhe in Breitenau. Die Umsetzung gelang jedoch nur an zwei Standorten. Am Aussichtspunkt Pfarrhöhe konnte aufgrund ungünstiger Sichtverhältnisse und fehlender geeigneter Fotoaufnahmen keine Tafel realisiert werden.

Die bisherigen Tafeln erhielten durchweg positive Rückmeldungen von Einwohnern und Gästen, da sie eine gute Orientierung bieten. Die Umsetzung der dritten Tafel ist für das kommende Jahr vorgesehen.

Sachbericht redaktionell bearbeitet.



■ DESTINATION SÄCHSISCHE SCHWEIZ

Hinweisschilder 552

Ev.-Luth. St. Jakobuskirchgemeinde Pesterwitz

Im Rahmen eines kleinen, aber inhaltlich bedeutenden Projekts wurden zwei Informationstafeln für das Tränenopfer und die Lucknerkapelle auf dem Friedhof in Pesterwitz erstellt. Der Friedhof dient nicht nur der Erinnerung an Verstorbene, sondern ist zugleich ein stark frequentierter Ort im Dorfleben. Er wird täglich als Verkehrsweg genutzt und ist in verschiedene touristische und historische Informationsformate eingebunden – darunter der Streifzug 8 „Vor Dresdens Toren“ der DVB, der Historische Rundweg Pesterwitz, der Bergbaulehrpfad links der Weißeritz sowie der Sächsische Jakobspilgerweg. Ein Alleinstellungsmerkmal ist zudem die deutschlandweit einzige Pilgerherberge auf einem Friedhof. Sie ist ebenso Bestandteil eines Geocaching-Spiels.

Ziel des Projekts war es, zwei historisch und kulturell bedeutsame Objekte verständlich und ansprechend darzustellen – modern, wetterfest und auf einen Blick erfassbar. Die Umsetzung erfolgte mittels hochwertiger Plexiglastafeln.

Sachbericht redaktionell bearbeitet.



■ IMPRESSUM

Herausgeber: Wander- und Pilgerakademie Sachsen

Redaktion: Holger Richter, Birgit Knabe, Manja Zimmermann




Redaktionsschluss: 11/2025

Layout: Birgit Knabe

Bildnachweis: Alle Projektbilder wurden von der Wander- und Pilgerakademie, von den jeweiligen am Projekt beteiligten Institutionen und von Birgit Knabe zur Verfügung gestellt.

Alle Rechte vorbehalten. Nachdruck oder Vervielfältigung – auch auszugsweise – nur mit schriftlicher Genehmigung des Herausgebers.

Die Wander- und Pilgerakademie Sachsen wird im Auftrag des Landestourismusverbandes Sachsen e.V. durch die Evangelische Erwachsenenbildung Sachsen umgesetzt.

Die im Text genutzten Piktogramme weisen hin auf die: unterschiedlichen  Lehrpfade sowie auf verschiedene  Pilger- und  Wanderwege und sind nicht identisch mit offiziellen Ausschilderungen.

Evang. Erwachsenenbildung Sachsen

Wander- und Pilgerakademie Sachsen

Heimvolkshochschule Kohren-Sahlis

Pestalozzistraße 3

04654 Frohburg / OT Kohren-Sahlis

wanderundpilgerakademie@eeb-sachsen.de

SACHSEN



Diese Maßnahme wird mitfinanziert durch Steuermittel auf der Grundlage des vom Sächsischen Landtag beschlossenen Haushaltes.