

## CHEMNITZ-ZWICKAU-REGION UND LEIPZIG REGION



# DOKUMENTATION

**KLEINSTINFRASTRUKTURPROJEKTE 2022**

# IM WANDER- UND PILGERLAND SACHSEN

Die Wander- und Pilgerakademie Sachsen unterstützt den Ausbau touristischer Kleininfrastruktur im Bereich Wandern und Pilgern mit bis zu 2.000 € pro Jahr.





## ■ WANDER- UND PILGERAKADEMIE SACHSEN

Sachsen soll als Wander- und Pilgerland weiter ausgebaut werden und so wurden auch 2022 finanzielle Mittel bereitgestellt, um den Ausbau touristischer Kleinstinfrastrukturprojekte (KIP) zu ermöglichen.

Aber was verbirgt sich dahinter? Rastplätze für Pilger und Wanderer können entstehen. Pilgerherbergen können besser ausgestattet werden. Markierungen an Wander- und Pilgerwegen können erneuert werden. Oder Beschilderungen und Infotafeln können dort aufgestellt werden, wo wichtige Informationen fehlen. So vieles ist möglich. Von der Unterstützung für Kleinstinfrastrukturprojekte profitieren vor allem kleine Vereine, Initiativen, Kirchgemeinden oder Pfarreien in ganz Sachsen.

Aber was ist entstanden? Großartige Projekte – die vielfach in den Schubladen der Projektträger schlummerten, weil eine kleine Anschubfinanzierung fehlte - konnten umgesetzt werden. Eine rege Beteiligung in ganz Sachsen setzte ein. Mit maximal 2000 € Unterstützung pro Jahr und Projektträger wurden tolle Anträge gestellt. Mindestens 10% Eigenmittel wurden aufgebracht.

So viel Schönes wurde entwickelt und soll endlich durch diese kleine Broschüre ins Licht der Öffentlichkeit gelangen. Denn es ist kaum zu glauben, wie vielfältig und bunt Projekte in Sachsen sind und mit welchem großen Elan sich die Menschen hier im Land für unsere wunderbare Heimat einsetzen.

Lassen Sie sich überraschen. So manche Schätze werden Sie finden. Neue Gegenden werden Sie anschließend erkunden. Durch die Projekte der Menschen, die in diesem Heft erkennbar werden, wird Sachsen für Wanderer und Pilger - und genauso für uns alle vor Ort - noch attraktiver. Unser Dank gilt Ihnen!

**Kerstin Kracht** Projektmanagement



## ■ INFORMATIONEN ZUM KLEINSTINFRASTRUKTURPROJEKTEFOND

### Wer kann Anträge stellen?

- Gemeinnützige Vereine und Gesellschaften
- Kirchgemeinden
- Initiativen in Kooperation mit Vereinen oder Kirchgemeinden / Pfarreien
- Kommunen etc. in Kooperation mit ehrenamtlichen Initiativen

### Wie hoch ist die maximale Unterstützung?

Die finanzielle Unterstützung ist auf maximal 2.000 € pro Projektträger begrenzt.

### Voraussetzungen

Der Bedarf muss inhaltlich schlüssig begründet werden. Alle Antragsteller müssen für ihre Projekte einen Eigenanteil in Höhe von mindestens 10% der Gesamtausgaben aufbringen. Bereits begonnene oder schon abgeschlossene Vorhaben können nicht unterstützt werden. Doppelförderungen sind ausgeschlossen.

### Wie geht es nach der Antragstellung weiter?

Die Entscheidung über eine Förderung trifft der Beirat der Wander- und Pilgerakademie. Die Antragsteller erhalten weitere Informationen.

### Dokumentation und Abrechnung

Jede Anschaffung muss dokumentiert werden. Ein Verwendungsnachweis mit Originalrechnungen und Rechenkopien sowie ein kurzer Projektbericht mit Bildern sind spätestens sechs Monate nach Bewilligung einzureichen. Auf Gegenständen ist ein Finanzierungsvermerk sichtbar anzubringen: „Diese Maßnahme wird mitfinanziert durch Steuermittel auf der Grundlage des vom Sächsischen Landtag beschlossenen Haushalts“. Das Landessignet des Freistaats Sachsen ist hinzuzufügen.

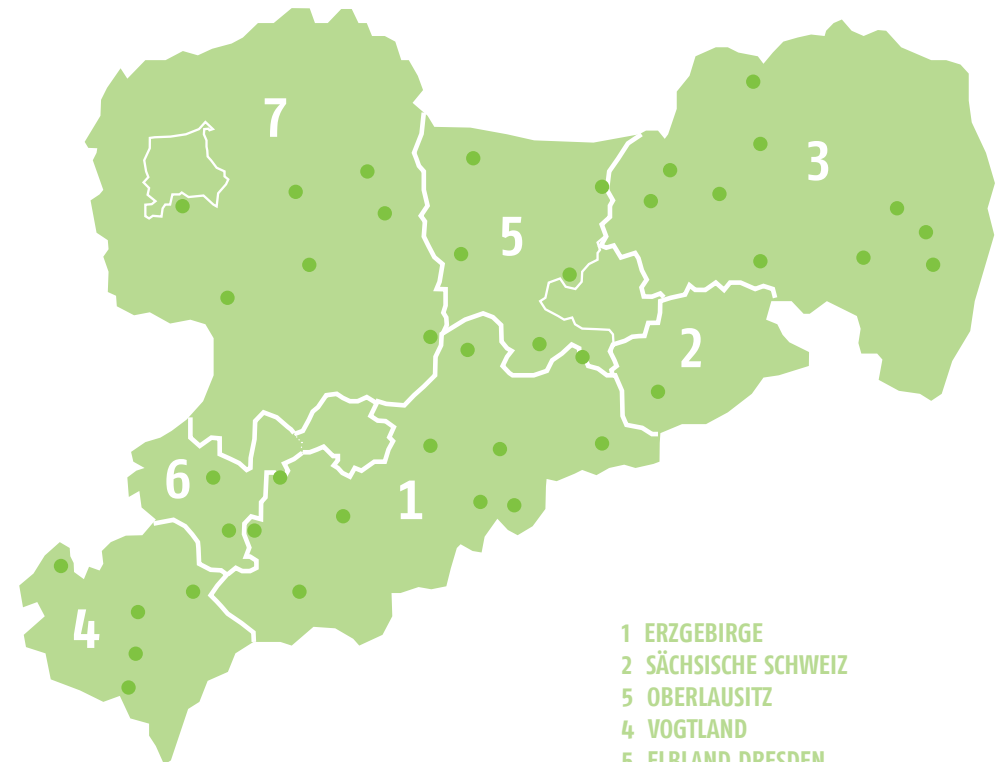
### Wo finde ich die Antragsformulare?

Die Informationen werden dann, wenn ein neuer Aufruf möglich ist, eingestellt unter:

[www.eeb-sachsen.de](http://www.eeb-sachsen.de) oder  
[www.ltv-sachsen.de/wanderundpilgerakademie/unterstuetzung/](http://www.ltv-sachsen.de/wanderundpilgerakademie/unterstuetzung/)

## ■ ERKLÄRUNG DER DESTINATIONEN

Das Reiseland Sachsen gliedert sich in sieben Destinationen und jede ist einzigartig und wunderschön: Die Sächsische Schweiz lockt mit einer spektakulären Felslandschaft. In der Oberlausitz wird deutsch-sorbische Geschichte bewahrt. Auch im Vogtland, in der Region Leipzig, in der Region Chemnitz Zwickau, im Erzgebirge und in Dresden Elbland gibt es viel zu entdecken.



- 1 ERZGEBIRGE
- 2 SÄCHSISCHE SCHWEIZ
- 3 OBERLAUSITZ
- 4 VOGTLAND
- 5 ELBLAND DRESDEN
- 6 CHEMNITZ-ZWICKAU-REGION
- 7 LEIPZIG REGION



# DESTINATION CHEMNITZ ZWICKAU REGION

## ■ CHEMNITZ-ZWICKAU-REGION.

In der kontrastreichen Region werden faszinierende Industrie, überraschende Kultur und einladende Natur zu einem Dreiklang, der bewegt. Jede Menge Museen und einzigartige Architektur erzählen von der prägenden Zeit der Industrialisierung. Unzählige Schlösser, Theater und Veranstaltungen locken Kulturliebhaber in die Region. Für Aktive gibt es die grünen Seiten der Region auf abwechslungsreichen Wanderwegen zu entdecken, etwa entlang der Chemnitz, Mulde oder Zschopau. Folgende Projekte sind hier entstanden:

### **Pausenplatz für Wanderfreunde 103**

Verein Heimatgeschichte Marbach e.V.


Der Marbacher Heimatverein hat sich für den Aufbau eines Wandernetzes rund um die Ortschaft und am angrenzenden Zellwald eingesetzt. Es sind zwei erste 🥾 Rundwanderwege und ein Parkplatz für Wanderer entstanden. Eine attraktive Sitzgelegenheit war noch offen und ist jetzt Ausgangs- und Endpunkt sowohl für den großen als auch den kleinen Marbach-Rundwanderweg. Die Sitzgelegenheit kann nun von Wanderern auf beiden Wegen genutzt werden und eine überdachte Sitzgruppe auf der am Parkplatz angrenzenden Wiese in Marbach wurde errichtet.





## Überdachung Freisitz Domgarten 061

Ev.-Luth. Stadtkirchgemeinde Zwickau

Die Wanderroute des  Sächsischen Jakobsweges führt die Pilger am Zwickauer Dom St. Marien vorbei, über Reichenbach und Plauen in Richtung Hof. Auf dem Innenhof der Pfarrhäuser, Domhof 9-11, haben ehrenamtliche Helfer einen Garten angelegt und die Kirchgemeinde hat hier auf einer Rasenfläche Bänke und Tische aufgestellt. Spaziergänger, Wanderer und Pilger nutzen diese Sitzgelegenheiten. Um diese nicht nur bei schönem Wetter zu nutzen, hat die Kirchgemeinde eine Überdachung errichtet. Die vorhandenen Bänke und Tische wurden in Eigenleistung aufgearbeitet. Der Rastplatz ist nun ein Aufenthaltsort für jede Wetterlage.





# DESTINATION LEIPZIG REGION

## LEIPZIG REGION

Die vielfältige und lebendige Stadt voller Kultur, Kreativität, Geschichte und Zeitgeist gehört zu einer der sehenswertesten Städte Deutschlands. Zu Leipzig gehört auch eine großartige Region mit zahlreichen erfrischenden Seen und Wasserwegen, märchenhaften Burgen und Schlössern und kilometerlangen idyllischen Wanderwegen. Folgende Projekte sind hier entstanden:

### Erneuerung der Informationstafel am Markt von Mügeln 010

„Meine Bischofsstadt Mügeln“ e.V.

Es entstanden: eine Informationstafel mit touristischen Möglichkeiten in Mügeln sowie Piktogramme für die „Bankenrouten“ der Stadt, Flyer, Flyerbehälter und Folienaufkleber.

Mügeln wirbt seine Gäste mit einer attraktiven Innenstadt und der Döllnitzbahn (Schmalspurbahn) sowie mit dem „Bankenzentrum – außergewöhnliche Sitzgelegenheiten – an der Döllnitz“. Die Informationstafel steht unmittelbar am Lutherweg und an der Obstland-Route und bewirbt auch diese sowie die Sehenswürdigkeiten der Stadt. Der QR-Code auf der Tafel führt zum Internetauftritt der Stadt. Hier sind Erläuterungen zu all den auf der Karte dargestellten Wegen und Objekten zu finden sowie die Verlinkung zur Internetseite des Marketingvereins „Meine Bischofsstadt Mügeln“ e.V.







## Lehr- und Erlebnispfad „Auf Luthers Spuren“ mit Heilandskirche Beilrode 080

Evangelische Kirchgemeinde  
Beilrode-Arzberg

Im Jahre 2017 wurde der länderübergreifende Lehr- und Erlebnispfad „Auf Luthers Spuren“ eingeweiht. Der Pfad ist ein Pilger- und Wanderweg von Torgau bis nach Herzberg/Elster mit verschiedenen Stationen. Eine wichtige Station ist die Heilandskirche Beilrode. Diese steht für eine gemeinsame Nutzung von Kirche, Kommune und den weiteren Partnern als multifunktionaler Veranstaltungsort und als Begegnungszentrum für Jedermann im ostelbischen Raum zur Verfügung. Es wurden zwei Sitzgarnituren angeschafft, Eingangsportale, Info-Wegschilder, Lutherwegstempel und -schilder, um den Lehr- und Erlebnispfad aufzuwerten.

## Schaffung eines Rastplatzes an einem Abzweig des Lutherweges im Raum Colditz 115

Colditzer Initiative für Natur, Umwelt und Nachhaltigkeit CINUNA e.V.

Der Lutherweg verläuft aus Colditz über das Dorf Thumirnicht in das Kohlbachtal und von da aus durch den Colditzer Wald weiter über Schönbach nach Grimma.

Der Abzweig vom Thumirnichter Weg zum Kohlbachtalweg ist ein schöner Platz an einem Naturschutzgebiet, der zum Verweilen einlädt. Mit Zustimmung der privaten Grundstücksanlieger konnte der Verein dort einen Rastplatz mit wetterfester Bank, einer Infotafel und Richtungswegweiser anlegen.



## Pilgergarten Trebsen 083

Ev.-Luth. Kirchgemeinde Trebsen-Neichen

Die Stadtkirche Trebsen liegt am Lutherweg, der nach Wittenberg und Torgau führt und gehört zur Region Geopark Porphyrland. Darüber hinaus bietet die Nähe zu den Städten Grimma (u.a. Fürstenschule St. Augustin, Johann Gottfried Seume Gesellschaft), zum Kloster Nimbschen (Katharina von Bora), zur Wander- und Pilgerakademie in Kohren-Sahlis sowie nach Wurzen und Leipzig eine gute Vernetzungsmöglichkeit.

Auch mit dem Rittergut Trebsen (Geopark Porphyrland) und dem Schloss Trebsen ergeben sich Synergieeffekte und eine gute Zusammenarbeit.

Die Zahl von Menschen, die sich auf Pilger- und Wanderwege begibt, steigt stetig. Das zeigt sich u.a. auch an einer zunehmenden Zahl von Besuchern, die die Stadtkirche Trebsen mit dem historisch einmaligen Judithstein (aus dem Jahr 1160) besichtigen möchten. Vor diesem Hintergrund und des perspektivischen Ausbaus der Kirche Trebsen hin zu einer „Pilgerkirche“ soll in einem Teil des Pfarrgeländes ein kleiner „Pilgergarten“ (ca. 15 x 15 m) entstehen.

Geplant ist das Anlegen eines kleinen begehbaren Labyrinthes mit den Initialen INRI und einem Kreuz als Mitte, welches zum gehenden Meditieren einlädt. In einem ersten Schritt wurde eine mit Dachschindeln überdachte Pilger-Sitzgruppe errichtet. Eine weitere Gestaltung des Areals ist mit „Pflanzen der Bibel“ vorgesehen. Um einen Zugang zum „Pilgergarten“ zu schaffen, wird ein kleiner Weg gepflastert werden.



Weißer Wermut  
(Artemisia herba-alba)








### Weitere Ausgestaltung des Außenbereichs der Fahrradkirche Zöbiger in Markkleeberg 064

Verein der Freunde und Förderer der Fahrradkirche Zöbiger e.V.


Zöbiger ist ein Ortsteil von Markkleeberg-West, am Hafen des Cospudener Sees gelegen. Die Zöbiger Kirche – heute Fahrradkirche genannt – befindet sich in der Dorfstraße 2 und liegt direkt an der Alten Pilgerstraße und dem  sächsischen Lutherweg.

1942 wurde die Kirche durch einen Orgelbrand zerstört. Die Brandruine und ihr Außengelände verfielen über 60 Jahre. Der Verein der Freunde und Förderer der Fahrradkirche Zöbiger e. V. gründete sich 2010 aus dem schon seit 2006 bestehenden, innerkirchlichen Arbeitskreis. Direkt an der Via Imperii gelegen sollte nun eine einfache Pilgerrast entstehen. Dafür wurde ein Tisch mit Sitzgelegenheiten und eine Möglichkeit zum Betreten des Areals außerhalb der Öffnungszeiten geschaffen. Die Herstellung einer wetterfesten Sitzgruppe mit einem Tisch im Außengelände der Fahrradkirche, war notwendig. Vorhandene Lärchenstämme wurden mit einer Gattersäge geteilt und die eigentlichen Bänke wurden anschließend in Eigenleistung der AG fertiggestellt. Bei der Erstellung des Tisches wurde eine vorhandene 1,6 m Durchmesser große Feuerschale mit einem mobilen, wetterfesten Deckel versehen, der als Tischplatte dient.

### Grenzüberschreitende Rast 116

Naturpark – Verein Dübener Heide e.V.

Am 11.10.1992 wurde auf der Burg Düben der bundesländerübergreifende Naturraum Dübener Heide durch die Umweltminister zum Naturpark erklärt und symbolisch an der Landesgrenze die „Naturpark-Stele“ errichtet.

Die „Naturpark-Stele“ und die dazugehörige Rasthütte befinden sich auf dem Qualitätswanderweg  „Heide-Biber-Tour“ und wurden anlässlich des 30-jährigen Jubiläums der Naturparkgründung erneuert.





## Erneuerung und Erweiterung Wanderwegbeschilderung Gemeinde Wermisdorf – OT Malkwitz 006

Traditionspflege Malkwitz e.V.

Es wurden Wanderweg-Hinweisschilder gefertigt und erworben sowie Schildersäulen mit Befestigungsschellen gekauft. Diese Säulen wurden an den jeweiligen Schilder-Standorten aufgebaut und die Wanderweg-Schilder befestigt.



## Erneuerung und Erweiterung der Wanderwegbeschilderung und Infotafeln im Bereich Luppä 011

Heimatverein Luppä e.V.

Es wurden Wanderweg-Hinweisschilder gefertigt und erworben sowie Schildersäulen mit Befestigungsschellen gekauft. Diese Säulen wurden an den jeweiligen Schilder-Standorten aufgebaut und die Wanderweg-Schilder befestigt.

## Errichtung einer Rastplatz-Sitzgruppe am Wanderweg (Aussichtspunkt am Kuhberg) im Bereich Luppä 012

RGZV Luppä e.V.

Durch Schaffung einer Rastmöglichkeit am Kuhberg in Luppä (Aussichtspunkt Luppä) konnte der Wanderweg mit einer neuen Rastplatz-Sitzgruppe aufgewertet werden.



## Neue Ausschilderung der Wanderwegweiser in der Gemarkung Benndorf 014

Förderverein Rittergut Benndorf e.V.

In Absprache mit der Stadtverwaltung Frohburg und dem Fremdenverkehrsverband Kohrener Land wurden die alten, verwitterten Wanderwegweiser in der Gemarkung Benndorf durch neue ersetzt. Die neuen Wegweiser sind in einem einheitlichen Format wie im gesamten Kohrener Land.

☛ Zu diesem Projekt können Sie sich auf der Webseite des Vereins einen Film anschauen.







## ■ ÜBERSICHT ÜBER ALLE GEFÖRDERTEN KLEININFRASTRUKTURPROJEKTE 2022

Reisegebiet Erzgebirge		
Ortsverein „Drei weiße Birken“ Helbigsdorf e.V.	<b>Errichtung Wanderwegweiser</b>	<b>033</b>
Grünhainichener Heimatverein e.V.	<b>Erweiterung der Beschilderung Schachwanderweg und Waldlabyrinth am Schachwanderweg</b>	<b>050</b>
Skisportverein Geyer e.V.	<b>Geschützte Rast bei jedem Wetter</b>	<b>005</b>
Ev.-Luth. Lutherkirchgemeinde Beutha-Neuwürschnitz	<b>Sitzgruppe an der Lutherkirche</b>	<b>007</b>
Ev.-Luth. Kirchgemeinde Borstendorf- Schellenberg-Leubsdorf	<b>Rastplatz am Pfarrhaus</b>	<b>019</b>
Heimatverein Perzebach e.V.	<b>Rastbank Seifersdorf</b>	<b>086</b>
Gemeinnütziger Bürgerverein Deutscheudorf e.V.	<b>Ruhebänke am 1. Deutschen Glockenwanderweg</b>	<b>100</b>
Erzgebirgszweigverein Breitenbrunn e.V.	<b>Panoramabank Breitenbrunn</b>	<b>129</b>
Ev.-Luth. Kirchgemeinde St. Wolfgang Schneeberg	<b>St. Wolfgang Schneeberg am Pilgerweg</b>	<b>025</b>
Schellerhauer Heimatverein e.V.	<b>Gestaltung des Wanderweges Blockline</b>	<b>070</b>
NABU-OG-Kirchberg e.V.	<b>Ersatz bzw. Neuanfertigung von Schautafeln „Hoher Forst“</b>	<b>029</b>
Tourismusverein Olbernhau e.V.	<b>Fotobilderrahmen im UNESCO Welterbe-Bestandteil Saigerhütte Olbernhau-Grünthal</b>	<b>031</b>
Bürgerstiftung Olbernhau	<b>„Wandern von einem Turm zum Andern“ Teil 2</b>	<b>128</b>
Freunde und Förderer des Gymnasiums Olbernhau e.V.	<b>Erneuerung Planetenwanderweg / Kriechtunnel für Kinder</b>	<b>062</b>
Ev.-Luth. Kirchgemeinde (Bereich Oelsa) Klingenberg-Kreischa	<b>Pilgerrundwege im Osterzgebirge</b>	<b>087</b>
1. Sächsischer Postkutschenverein e.V.	<b>Wandern und Pilgern auf dem Heiligen Weg im Zuge der Freiberg Teplitzer Poststraße und Kammstraße</b>	<b>113</b>



## Sächsische Schweiz

Förderverein Dorfwentwicklung Bahretal e. V.	<b>Erneuerung von einem Rastplatz</b>	<b>054</b>
--	---------------------------------------	------------

## Oberlausitz

graefenhainer-wanderschuh	<b>Wanderprojekt „Gräfenhainer Wanderschuh“</b>	<b>022</b>
---------------------------	---	------------

Ev. Kirchengemeinde Geierswalde-Tätzschwitz	<b>Ausstattung einer Wanderroute zwischen Geierswalde und Tätzschwitz</b>	<b>097</b>
---	---	------------

Wanderfreunde Hochkirch	<b>Rastplatz am Siebenbrückenweg</b>	<b>034</b>
-------------------------	--------------------------------------	------------

Freie Schule Schwepnitz e. V.	<b>Begegnungsecken</b>	<b>060</b>
-------------------------------	------------------------	------------

Kultur- und Heimatverein Groß Radisch e.V.	<b>Erneuerung und thematische Gestaltung der vorhandenen Sitzgruppe</b>	<b>009</b>
--	---	------------

Dorfclub Maukendorf e.V.	<b>Rastmöglichkeit am Fernwanderweg „Lausitzer Schlange“</b>	<b>069</b>
--------------------------	--	------------

Schlepperfreunde Koblenz e.V.	<b>Bank der Begegnungen</b>	<b>081</b>
-------------------------------	-----------------------------	------------

Fremdenverkehrsverein Lückendorf e.V.	<b>Die älteste Handelsstraße Leipzig-Prag</b>	<b>032</b>
---------------------------------------	---	------------

Dorfclub zum Alten Bahnhof e.V.	<b>Altes Bewahren und neues Erfahren</b>	<b>059</b>
---------------------------------	--	------------

Heimatverein Königsbrück und Umgebung e. V.	<b>Ausbau von Wanderwegen mit heimatgeschichtlichen Informationen</b>	<b>044</b>
---	---	------------

Gemeinde Demitz-Thumitz	<b>Infotafel aus einheimischem Granit am Oberlausitzer Bergweg</b>	<b>101</b>
-------------------------	--	------------

Evang. Kirchengemeinde Buchholz/Tetta	<b>Lese- und Schreibholzplätze um Buchholz</b>	<b>118</b>
---------------------------------------	--	------------

## Vogtland

Stadt Adorf/Vogtl.	<b>Erneuerung der Ausschilderung des Ortswegenetzes der Stadt Adorf/Vogtl.</b>	<b>016</b>
--------------------	--	------------

Dorfclub Sohl e. V.	<b>Sitzgruppe</b>	<b>090</b>
---------------------	-------------------	------------

Gemeindeverwaltung Grünbach	<b>„Sitzgruppe“ am Genesenstein</b>	<b>111</b>
-----------------------------	-------------------------------------	------------

Heimatverein Tirpersdorf e.V.	<b>Rundwanderwege-Netz im Gemeindegebiet Tirpersdorf</b>	<b>095</b>
-------------------------------	--	------------

Fremdenverkehrsverein Rosenbach/ Vogtl. e.V.	<b>Tobertitzer Sonntagsrunde</b>	<b>041</b>
--	----------------------------------	------------

## Dresden/ Elbland

Bilz-Bund für Naturheilkunde e.V.	<b>Bilz-Rundweg Radebeul – Bänke und Wegmarken 2022</b>	<b>125</b>
-----------------------------------	---	------------

Dorfklub Leuben e.V.	<b>Einrichtung eine Wanderrastplatzes in Leuben</b>	<b>127</b>
----------------------	---	------------

Kirchspiel Radeburg-Kirchengemeinde Sacka	<b>Errichtung eines Rastplatzes am Jakobsweg &amp; Informationen zu Ort und Wanderwegen rund um die Offene Kirche zu Tauscha</b>	<b>047</b>
---	--	------------

Geschichts- und Traditionsverein Zeithain/Sachsen e.V.	<b>Wanderweg „Lustlager August des Starken“</b>	<b>093</b>
--	---	------------

## Chemnitz / Zwickau

Verein Heimatgeschichte Marbach e.V.	<b>Pausenplatz für Wanderfreunde</b>	<b>103</b>	S. 7
--------------------------------------	--------------------------------------	------------	------

Ev.-Luth. Stadtkirchengemeinde Zwickau	<b>Überdachung Freisitz Domgärten</b>	<b>061</b>	S. 8
--	---------------------------------------	------------	------



## Leipzig Region

„Meine Bischofsstadt Mügeln“ e.V.	<b>Erneuerung der Informations- tafel am Markt von Mügeln</b>	<b>010</b>	S. 11
Evangelische Kirchgemeinde Beilrode-Arzberg	<b>Lehr- und Erlebnispfad „Auf Luthers Spuren“ mit Heilandskirche Beilrode</b>	<b>080</b>	S. 12
Colditzer Initiative für Natur, Umwelt und Nachhaltigkeit CINUNA e.V.	<b>Schaffung eines Rastplatzes an einem Abzweig des Lutherwe- ges im Raum Colditz</b>	<b>115</b>	S. 12
Ev.-Luth. Kirchgemeinde Trebsen-Neichen	<b>Pilgergarten Trebsen</b>	<b>083</b>	S. 13
Verein der Freunde und Förderer der Fahrradkirche Zöbiger e.V.	<b>Weitere Ausgestaltung des Außenbereichs der Fahrradkirche Zöbiger in Markleeberg</b>	<b>064</b>	S. 14
Naturpark - Verein Dübener Heide e.V.	<b>Grenzüberschreitende Rast</b>	<b>116</b>	S. 14
Traditionspflege Malkwitz e.V.	<b>Erneuerung und Erweiterung Wanderwegsbeschilderung Gemeinde Wermsdorf - OT Malkwitz</b>	<b>006</b>	S. 16
Heimatverein Calbitz e.V.	<b>Erneuerung und Erweiterung der Wanderwegsbeschilderung u. Infotafeln im Bereich Luppaa/ Calbitz/Malkwitz</b>	<b>008</b>	S. 16
Heimatverein Luppaa e.V.	<b>Erneuerung und Erweiterung der Wanderwegsbeschilderung und Infotafeln im Bereich Luppaa</b>	<b>011</b>	S. 16
Förderverein Rittergut Benndorf e.V.	<b>Neue Ausschilderung der Wan- derwegweiser in der Gemar- kung Benndorf</b>	<b>014</b>	S. 17

## Impressum




Herausgeber: Wander- und Pilgerakademie Sachsen  
 Redaktion: Kerstin Kracht, Birgit Knabe, Carolin Rostalski  
 Redaktionsschluss: 11/2023  
 Layout: Brigit Knabe

Bildnachweis: Alle Projektbilder wurden von der Wander- und Pilgerakademie, von den jeweiligen am Projekt beteiligten Institutionen und von Birgit Knabe zur Verfügung gestellt.

Sonstige Aufnahmen sind: S. 8: Walter Müller-Wähner / fundus-medien.de | S. 2: Kerstin Kracht.

Alle Rechte vorbehalten. Nachdruck oder Vervielfältigung – auch auszugsweise – nur mit schriftlicher Genehmigung des Herausgebers.

Die im Text genutzten Piktogramme weisen hin auf den:

 Lutherweg, sowie auf verschiedene  Pilger- und  Wanderwege und sind nicht identisch mit offiziellen Ausschilderungen.

Die Wander- und Pilgerakademie Sachsen wird im Auftrag des Landestourismusverbandes Sachsen e.V. durch die Evangelische Erwachsenenbildung Sachsen umgesetzt.

Evang. Erwachsenenbildung Sachsen  
**Wander- und Pilgerakademie Sachsen**  
 Heimvolkshochschule Kohren-Sahlis  
 Pestalozzistraße 3  
 04654 Frohburg / OT Kohren-Sahlis  
 wanderundpilgerakademie@eeb-sachsen.de



Diese Maßnahme wird mitfinanziert durch Steuermittel auf der Grundlage des vom Sächsischen Landtag beschlossenen Haushaltes.

