



# **Naturlandschaft im touristischen Portfolio einer Reiseregion**

**26.08.2025 | HAUS DER TAUSEND TEICHE**



A scenic landscape photograph showing two cyclists riding on a grassy hill. The cyclists are in the foreground, riding away from the viewer. The hill is covered in tall, dry grass. In the background, there are rolling hills and mountains, some covered in forest. The sky is blue with some light clouds. The text is overlaid on the image in a large, white, bold font.

**Unsere Naturlandschaft bildet die  
Klammer für die Bürger und die  
Reiseregion Oberlausitz.**

- 1. Großes Erbe: UNESCO – Titel in der Oberlausitz**
- 2. RockHead: Sachsens erste destinationsübergreifende Gravelbike-Strecke**
- 3. Weitere beispielgebende Produkte und Projekte**



# Großes Erbe: UNESCO – Titel in der Oberlausitz



# Grundlage Interpretation

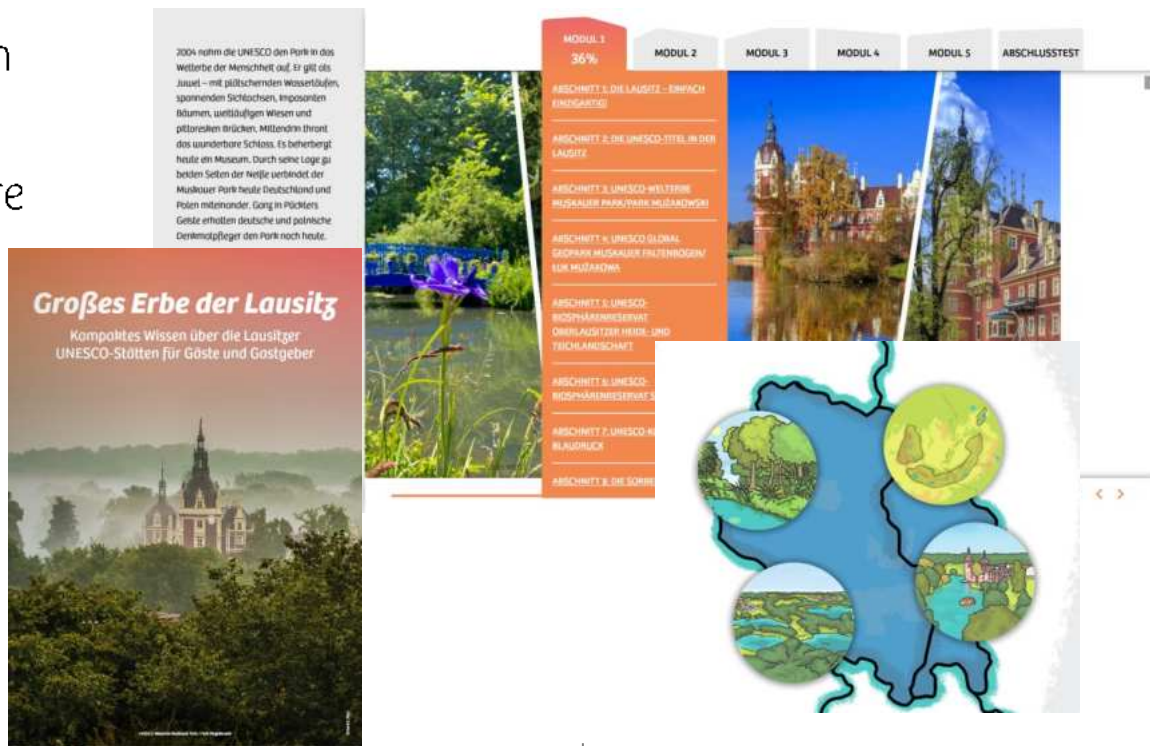




# Projektergebnisse


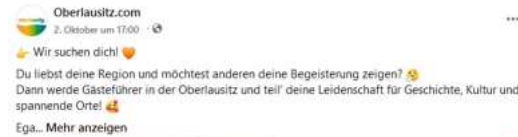
## • Innenmarketing - Qualifikationsmaßnahmen

- Workshops/Schulungen
- Exkursion
- Interpretationsbroschüre
- Erklärvideos
- E-Learning Plattform
- Junge Gästeführer Initiative



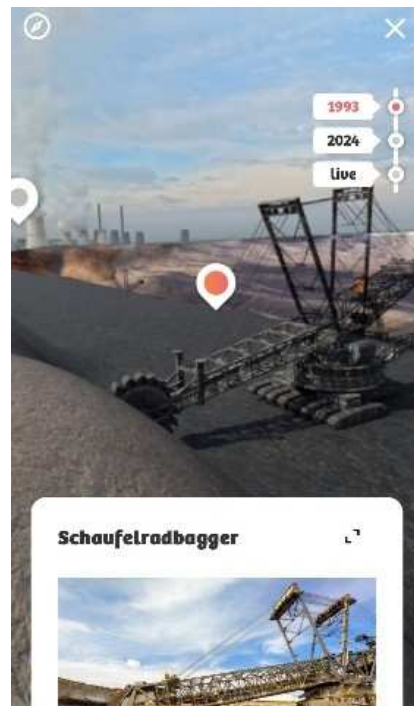
# Projektergebnisse

## • Außenmarketing



# Projektergebnisse


- **Augmented Reality** (computergestützte Erweiterung der Realität)
- Standorte: Olbasee Kleinsaubernitz (Tagebau), Schleife (Ostersingen), Findlingspark Nochten (Tagebau)





# Projektergebnisse

- **Film-Camp „ClipQuest.Lausitz“:** 30.04. – 04.05.2025
- Junge Filmemacher in der Region
- 3 Themen, 3 Teams, 3 Storys, 2 Drehtage, 1 Premiere



## Film-Camp „ClipQuest.Lausitz

- <https://www.youtube.com/watch?v=-D9KsFNkuv0>



# RockHead – Craft Your Gravel Story

Since September 19th, 2024 - We are open!



oberlausitz.



**Was ist das eigentlich?**

**ROCK**   
 **HEAD**



# Projektüberblick

- Zielsetzung: Sachsen will eine der **führenden MTB-Destinationen** werden
- Fachplanung MTB-Tourismus (2021) bildete die Basis
- Das Sächsische Ministerium für Wissenschaft, Kultur und Tourismus unterstützte das Projekt inkl. Projektmanagement mit **210.000,00 € Fördermitteln**
- Projektplanung sowie -umsetzung **von 2020 bis 2024**
- **Kooperation** mit dem Tourismusverband Sächsische Schweiz e.V.
- **Ziel:** Stärkung Ganzjahrestourismus, Erweiterung der Naherholungsangebote sowie Erschließung neuer Zielgruppen in beiden Reiseregionen


Fachplanung Mountainbike-Tourismus  
des Freistaates Sachsen



# Zahlen, Daten, Fakten

- 320km Rundkurs zwischen der Sächsischen Schweiz und Oberlausitz (Ostsachsen)
- 4.640HM und 4.650TM
- 7 Etappen
- 120km Schotterweg, 120km Asphalt, 85km „Mix“
- Keine Beschilderung vor Ort geplant – alles rein digital!
- Zubringerrouen ab Görlitz bzw. Dresden





**Zur Tourenführung  
auf Komoot!**



**Zur Tourenführung  
auf Outdooractive!**



# Weil wir unsere Natur Lieben!

- Offizielle Kooperation mit der Stiftung Wald für Sachsen
- RockHead unterstützt die zwei Regionen bei Baumpflanzaktionen und anderen Projekten
- Pro Starterpaket werden 2,50€ gespendet
- 2025 bspw. Stadtwald Zittau



# VERHALTEN IM WALD – DER ROCKHEAD-KODEX

**Fahre nur auf vorhandenen Wegen:** Dies hilft, die Umwelt zu schützen und Erosion zu verhindern. Beachte zudem, dass die Wegnutzung des RockHead auf eigene Gefahr erfolgt. Da es sich um eine reine digitale Routenempfehlung handelt, übernehmen wir keine Haftung für Unfälle jeglicher Art einschließlich waldtypischer Gefahren wie umstürzende Bäume. Fahre deshalb jederzeit achtsam und mit der nötigen Vorsicht, achte auf örtliche Hinweise.

**Respektiere andere Nutzer:** Sei rücksichtsvoll gegenüber anderen Wegenutzern wie Wanderern, Läufern und Reitern. Gewähre ihnen Vorfahrt und kommuniziere freundlich.

**Kontrolliere deine Geschwindigkeit:** Passe deine Geschwindigkeit den äußeren Bedingungen und deinem Fahrkönnen an.

**Störe keine Tiere und halte Abstand zu Wildtieren:** Lass keine Nahrung oder Abfälle zurück. Vermeide das Fahren im Wald in der Dämmerung und Nacht, um Rücksicht auf die Tiere zu nehmen.

**Lass keinen Müll zurück:** Nimm deinen gesamten Müll wieder mit einschließlich Lebensmittelverpackungen, Taschentücher, Reparaturmaterialien und anderer Abfall.

**Trage geeignete Ausrüstung:** Sorge dafür, dass du die richtige Ausrüstung dabei hast einschließlich Helm, Ersatzteile, Werkzeuge sowie ausreichend Wasser und Nahrung.

**Plane im Voraus:** Informiere dich über die Bedingungen vor Ort und aktuelle Wettervorhersagen. Stelle sicher, dass dein Fahrrad und deine Ausrüstung in gutem Zustand sind.



# Unsere Erfahrungen seit dem Opening:

- Bisheriges Gästefeedback insgesamt positiv
- Kooperation mit Globetrotter
- Saisonauftaktradeln im April 2025
- Kooperation mit 9 offiziellen RockHead-Gastgebern
- 200 verkaufte Starterpakete
- 7.000 Streckendownloads
- Wie geht es jetzt weiter:
  - Weiterentwicklung digitales Erlebnis
  - Umsetzung von passenden Informationstafeln entlang der Strecke
  - Erarbeitung von „Loops“ für mehr Familienfreundlichkeit



## Weitere beispielgebende Produkte und Projekte

- Oberlausitzer Bergweg
- Lausitzer Fisch
- RadReiseRegion Oberlausitz:
  - Seeadlerrundweg
  - Seenlandroute
  - Rundweg Königsbrücker Heide
  - Bahnradweg Oberlausitz



An aerial photograph of a large, calm lake with a deep blue-green hue. In the center of the lake, there is a prominent, roughly circular island densely covered with lush green trees. The shoreline is irregular, with more forested areas and some small, scattered buildings visible. In the background, the landscape transitions into rolling green fields, some agricultural plots, and distant hills under a bright sky with scattered white clouds. The overall scene conveys a sense of natural beauty and tranquility.

**Ja, unsere Naturlandschaft bildet die  
Klammer für die Bürger und die  
Reiseregion Oberlausitz.**



# Marketing-Gesellschaft Oberlausitz-Niederschlesien mbH



Humboldtstr. 25 | 02625 Bautzen



03591 / 48770



info@oberlausitz.com



oberlausitz.com | oberlausitz.business